


ISLAS FEROE A TU AIRE

VIAJE EN
PRIVADO
EN COCHE DE
ALQUILER
FICHA TÉCNICA
2025

Fly & drive



Déjate Inspirar
por nuestros viaje
esencia Insolit





PINCELADAS DE LA RUTA...



Os proponemos esta ruta de 8 días para realizar a vuestro aire con vehículo de alquiler, tomando como base la localidad de Tórshavn o Runavik, y en la que cada día os sugerimos una visita a realizar por los diferentes, y más que recomendables, lugares de las islas Feroe.

Estas islas son aún bastante desconocidas por el turismo, y son un paraíso para los amantes de la naturaleza y de los animales, sobre todo las aves marinas. Lo primero que nos asombrará nada más aterrizar es una naturaleza intacta y salvaje.

Recorriéndola a vuestro aire será una excelente manera de conocer la grandiosidad del entorno natural; los abrumadores acantilados del mar, las olas implacables que ondean contra la costa, los exuberantes valles verdes rodeados de empinadas montañas.

Disfrutar de la naturaleza virgen, el paisaje, la historia, las tradiciones y el estilo de vida relajado, así como vivir la experiencia de acercaros al pueblo feroés: llano y auténtico.



LOCALIZACIÓN



CONOCE

ISLAS FEROE

ESQUEMA DEL ITINERARIO



Día 1. Vuelo ciudad origen - Islas Feroe

Día 2. Fiordo Sørvágsfjørð

Día 3. Tour isla Mykines

Día 4. Isla de Streymoy- aldea de Saksun

Día 5. Islas del Norte – Faro Kallur

Día 6. Funningsfjørður - Gjógv

Día 7. Isla de Hestur

Día 8. Tórshavn – Vuelo de regreso - Llegada

Es tiempo de

**VIA
JAR**

ALGUNOS PUNTOS IMPORTANTES DEL VIAJE...

ISLAS FEROE

Las Islas Feroe se encuentran en el corazón de la corriente del Golfo a mitad de camino entre Escocia e Islandia. El archipiélago formado por 18 islas (un total de 779 si tenemos en cuenta los islotes) es una región autónoma del Reino de Dinamarca, que cubre una superficie total de unas 1.300 kilómetros cuadrados, con 1.117 Kilómetros de línea de costa no sorprende que la principal ocupación de los habitantes de las Islas Feroe sea la pesca. En la geografía agreste de las islas predominan los acantilados y montañas de cota baja, hábitat natural de los frailecillos y las gaviotas.

En el siglo VI un grupo de frailes gaélicos fueron los primeros en asentarse en Islas Feroe, los cuales introdujeron en las islas las ovejas y el cultivo de avena. 100 años después los vikingos introdujeron el "Feroés" la lengua oficial de las Islas Feroe.

La isla de Vagar es la primera isla a la que tienen acceso los viajeros que aterrizan en el aeropuerto internacional de las Islas Feroe. Las vistas que se pueden apreciar durante el aterrizaje son solo el aperitivo de una experiencia turística extraordinaria. La isla de Vagar está conectada con las otras islas a través de un túnel que atraviesa el canal de Vestmanna.

La Isla de Eysturoy es la segunda isla más grande del archipiélago y como curiosidad, numerosos artículos mencionan al Puente que conecta Eysturoy con la isla de Streymoy como el único puente sobre el Océano Atlántico. En Eysturoy encontramos unos 60 picos, incluido Slaettaratindurm, el punto más alto del archipiélago de las Islas Feroe. Desde la villa marinera de Eiði gozaremos de fantásticas vistas tanto de la costa como de Slaettaratindurm. La pequeña localidad Oyndarfjørður es conocida por sus rutas de senderismo y por su preciosa iglesia en la que se pueden encontrar una pieza del pintor danés Eckersberg.

La Isla de Streymoy, la más grande, esta dividida en dos regiones la norte y la sur. La capital de las Islas Feroe, Tórshavn esta localizada en la zona sur y los historiadores afirman que en sus orígenes era un asentamiento vikingo. Un paseo por las estrechas calles de la capital es como una vuelta a la edad media. El museo de historia de las Islas Feroe es una parada obligada si queremos conocer la forma de vida y la cultura de las islas durante los siglos pasados. El norte de la Isla de Streymoy es amplio y al igual que Eysturoy muy montañoso. Dos paradas obligadas son Fossa, la cascada de mayor caída de las Islas Feroe y los acantilados de Vestmanna, una de las mejores localizaciones para avistar frailecillos y gaviotas. Son recomendables las visitas en barco a las grutas y acantilados de la zona.

Suðuroy, la isla más al sur de todo el archipiélago y más aislada del resto a derivado en un lenguaje y cultura diferente del resto de las Feroes. También se considera a sus habitantes como los más abiertos y hospitalarios así como destaca la naturaleza de la isla. Uno de las visitas destacadas es la villa de Tvøroyri, que antaño fue un punto muy importante de venta de pescado.

La Isla de Mykines y su famoso faro son uno de los emblemas de las Islas Feroes y otro lugar perfecto donde encontrar a los frailecillos.

DÍA A DÍA DE LA RUTA...

DÍA 1 – VUELO CUIDAD ORIGEN – ISLAS FEROE

Presentación en el aeropuerto con 3h de antelación para tomar el vuelo que nos llevará hasta las Islas Feroe. Llegada al aeropuerto de Vagar, y a continuación, recogeremos el vehículo de alquiler en la oficina del mismo aeropuerto.

Durante el trayecto de 1h, atravesaremos los primeros túneles submarinos de las Islas Feroe, que tienen un punto más profundo a 105 metros bajo el nivel del mar. Una vez en Tórshavn o Runavik (que tomaremos como base), podemos salir a pasear y a cenar. Alojamiento.

DÍA 2 – FIORDO DE SØRVÁGSFJØRÐ Y MÁS

Después de desayunar, saldremos hacia Sørvágsfjørð, en la isla de Vagar, donde se puede hacer un recorrido panorámico, disfrutando de las vistas del islote Tindhólmur y la isla Mykines. Luego, podemos dirigirnos a las pintorescas aldeas de Bøur y Gásadalur. En Gásadalur, se puede visitar la famosa cascada Mulafossur, que cae directamente al mar.

Anteriormente, la única forma de llegar a Gásadalur era caminando a través de las montañas, pero ahora hay un túnel que conecta ambas aldeas. Aun así, Gásadalur mantiene su autenticidad y encanto.

Después, podemos realizar una caminata sencilla de aproximadamente 2,30h en total hasta los acantilados de Trælanípa, donde se puede apreciar el famoso punto donde el lago Sørvágsvatn y el mar se encuentran a diferentes niveles. Al finalizar, regresaremos a Runavik. Alojamiento.

DÍA 3 – LA ISLA MYKINES Y COLONIA DE FRAILECILLOS

Hoy nos podemos dirigir hacia Sørvágur para tomar el ferry de las 9:15h que nos llevará a la impresionante isla de Mykines. Durante aproximadamente 2 horas, recorreremos una ruta de senderismo que pasa por la famosa colonia de frailecillos. Este lugar brinda una experiencia espectacular para observar estas y muchas otras aves.

Durante este recorrido, también exploraremos otras áreas de la isla, desde impresionantes acantilados atlánticos hasta las encantadoras calles del acogedor pueblo, que es único en la isla.

Después de unas horas inolvidables en Mykines, regresaremos en el ferry de las 18h a Sørvágur para luego trasladarnos al hotel en Runavik. Alojamiento.

DÍA 4 – ISLA DE STREYMOY Y ALDEA DE SAKSUN

En este día de la ruta, os proponemos visitar la Isla de Streymoy. Partiendo desde el puerto pesquero de Vestmanna, nos embarcamos en un recorrido en barco de dos horas hacia los impresionantes acantilados de Vestmannabjörgini. En esta excursión, navegaremos por estrechos pasajes y grutas, a lo largo de acantilados de 600 metros de altura donde diversas aves como frailecillos, araos, fulmares y gaviotas tridáctilas anidan durante el verano.



DÍA A DÍA DE LA RUTA...

Continuamos la ruta hasta la majestuosa cascada de Fossá, que alcanza una altura de 140 metros y es la más alta de las Islas Feroe. Y para finalizar, visitamos la pintoresca aldea de Saksun, rodeada por imponentes montañas y un lago cuya desembocadura se dirige hacia el Atlántico. Por último, emprendemos el regreso a Runavik. Alojamiento.

DÍA 5 – ISLAS DEL NORTE Y FARO KALLUR

Comenzamos el día partiendo hacia Klaksvik, la entrada a las islas del norte. Estas islas albergan pequeñas comunidades pesqueras que están dominadas por imponentes montañas. Una vez en Klaksvík, tomamos el ferry que nos llevará a la Isla de Kalsoy. Una vez allí, atravesamos varios túneles hasta llegar a la localidad de Mikladalur, donde podremos visitar la famosa estatua de Kópakonán, también conocida como la mujer foca. Aquí también tendremos la oportunidad de conocer la leyenda que la rodea.

Continuamos nuestro recorrido hacia el extremo norte, llegando hasta la aldea de Trøllanes. Desde este punto, se puede realizar una ruta de senderismo hasta el famoso faro Kallur, uno de los lugares más icónicos de las Islas Feroe y muy fotografiado. Finalmente, regresamos en ferry a Klaksvík y continuamos nuestro camino hacia Runavik. Alojamiento.

DÍA 6 – FUNNINGSFJØRÐUR, CIMA HVITHAMAR Y PUEBLO GJÓGV

El sexto día de la ruta os proponemos visitar las Islas Eysturoy y Borðoy. Después de atravesar el hermoso Funningsfjørður, uno de los fiordos más impresionantes del archipiélago, ascenderemos hasta la cima de Hvithamar a través de una ruta de senderismo fácil. Desde allí, podremos disfrutar de las magníficas vistas del fiordo. Continuaremos nuestro recorrido hasta el encantador pueblo de Gjógv, considerado uno de los más bonitos de las Islas Feroe.

Por la tarde, nos desplazaremos hasta la isla de Borðoy, donde subiremos en vehículo hasta el monte Klakkur. Las vistas desde el aparcamiento ya son espectaculares, pero si se está en buena condición física, podremos llegar hasta la cima para disfrutar de las mejores vistas (aproximadamente 1 hora y 30 minutos en total). Regresaremos a Runavik. Alojamiento.

DÍA 7 – ISLA DE HESTUR Y RESTOS ARQUEOLÓGICOS

Día para una experiencia emocionante que os recomendamos no os perdáis. A tan solo 10 minutos de la capital, os proponemos embarcaros en una lancha semirrígida para explorar los alrededores de la isla de Hestur. En esta excursión, se pueden visitar cuevas y acantilados.

Después de esta emocionante aventura, nos dirigiremos a Kirkjubøur, un lugar histórico y cultural de gran importancia. Aquí visitaremos la famosa Roystovan, una antigua casa de madera con 900 años de antigüedad.

También tendremos la oportunidad de visitar la iglesia más antigua de las Islas Feroe, construida en el año 1111, y las ruinas de la catedral de San Magnus, que fue construida alrededor del año 1300.



DÍA A DÍA DE LA RUTA...

Posteriormente, regreso a Tórshavn, donde se podrá explorar las calles por nuestra cuenta o relajarnos en un café junto al puerto, desde donde podremos observar la vida de los habitantes locales. Regreso a Runavik. Alojamiento.

DÍA 8 - RUNAVIK – VUELO DE REGRESO - LLEGADA

Muy pronto por la mañana, deberemos salir con nuestro vehículo para llegar puntualmente al aeropuerto. Se recomienda estar en el aeropuerto mínimo 2:30h antes del vuelo. El viaje al aeropuerto tomará aproximadamente 1h.

Entrega del vehículo antes de tomar el vuelo de regreso. Llegada y fin del viaje.



PRECIOS Y FECHAS DE SALIDA


PRECIO POR PERSONA:

3.245€ + tasas aéreas (85€ aprox.)

SUPLEMENTOS OPCIONALES POR PERSONA / TOTAL ESTANCIA

Habitación individual (bajo disponibilidad): consultar

Salidas entre julio y agosto: 140 €



FECHAS PREVISTAS DE SALIDAS 2025: Diarias desde mayo a septiembre

Precios basados en vuelos desde Barcelona y Madrid. Consultar sptos. Otras compañías y/o clases, así como salidas desde otras ciudades.

Tasas aéreas calculadas a fecha 03-02-25. Es necesario reconfirmarlas en la fecha de emisión.

APRENDE A
SOÑAR CON
INSOLIT VIAJES





EL PRECIO INCLUYE

Transportes: Vuelos ida/vuelta con equipaje incluido 20kg, Vehículo de alquiler VW Golf o similar Manual A/C, con seguro de reembolso de franquicia incluido, Ferry a Mykines i/v.

Alojamiento previsto o similar: hoteles 3* en régimen solo alojamiento en Tórshavn o Runavik (según disponibilidad).

Varios: Excursión en barco en Vestmanna, Seguro básico de asistencia en viaje, teléfono de asistencia 24 horas en caso de emergencias, envío del roadbook de ruta detallado vía mensajero a toda la Península y Baleares (Canariasenvío por Correos).

EL PRECIO NO INCLUYE

Asignación asientos en vuelos (consultar cada caso)

Bebidas, comidas no especificadas, propinas y gastos personales

Actividades opcionales

Tasas turísticas hoteleras si procede

Todo lo no especificado en el apartado "incluye"

Prueba PCR en caso de ser necesaria para entrar / salir del destino. Se revisará en el momento de la contratación y también de la entrega de la documentación

CONSEJOS Y DATOS PRÁCTICOS A TENER EN CUENTA

GASTOS EXTRAS DURANTE LA RUTA

Los gastos no incluidos son comidas y cenas. Tenéis que contar con un presupuesto aproximado de unos 400 € p. persona

CLIMA

Clima oceánico. Aunque las Islas Feroe se encuentran a 62 grados N, el clima en las Islas Feroe es sorprendentemente templado debido a las corrientes del Golfo. Expuestas al viento, estas islas de origen volcánico no tienen ni un árbol a la vista, y llueve una media de 210 días al año, siendo los meses veraniegos los más soleados, pero siendo totalmente viable también su visita durante los meses de invierno. Precisamente el tiempo cambiante aconseja para las excursiones llevar capas de ropa y un calzado cómodo e impermeable. La temperatura promedio en los meses más cálidos es de 13 °C, lo que resulta en días templados de verano y durante el puro invierno la temperatura promedio es de 3 °C.

ELECTRICIDAD

En las Islas Feroe el voltaje común es 230 V. La frecuencia es 50 Hz. Los enchufes son del tipo K, dos clavijas redondas y una semicircular, por lo que será necesario llevar adaptador.

VACUNAS

No es obligatoria ninguna vacuna. Sin embargo, os recomendamos estar al día de la antitetánica, hepatitis A y B, triple viral. En todo caso, consultar en vuestro centro de medicina tropical más cercano. (Información no contractual)

Dos de los muchos que te puedes dirigir son:

Barcelona:

Centre de Medicina i Vacunació Tropical de Drassanes:
Av. Drassanes, 17-21, Tel. 93 327 05 50 (A partir de las 15.00 h)

Madrid:

Unidad de vacunación internacional del Hospital 12 de octubre
Avda. de Córdoba, s/n. 28041 Madrid.
Planta 6ª - Bloque C
Para pedir cita: 91 779 26 59

MONEDA

La moneda feroesa es la corona y el oyra, aunque se pueden llevar coronas danesas, ya que también son aceptadas.

GASTRONOMIA EN ISLAS FEROE

Las Islas Feroe es un lugar único en el planeta que ha forjado a través de su milenaria historia una cultura gastronómica propia, en la que los pescados, mariscos, corderos y aves marinas son los ingredientes principales. Lo que distingue a la gastronomía de esta región es la forma de preparar los alimentos y su conservación, desde la época vikinga la cocina feroesa se vale de la salmuera, el secado al viento maduro y maduración de carne y pescado, conocida como ræstkjøt y ræstur fiskur para conservar las carnes y darles un sabor único, que sólo se puede conseguir gracias al clima de estas islas.

El ræst es un método para conservar la carne de cordero o el pescado desarrollado por los habitantes de las islas Feroe desde tiempos milenarios, y consiste en colgar la carne o el pescado en un almacén construido con tablillas, entre las cuales quedan unas pequeñas rendijas que permiten la entrada del aire marino, se da una combinación entre fermentación y secado que le da al





cordero o pescado como el arenque un sabor que deleita cualquier paladar, según reconocidos críticos gastronómicos el ræst es un verdadero umami.

Especialidades de las Islas Feroe:

Tvøst og spik: carne y grasa de ballena piloto, que se puede preparar y conservar de diferentes formas, la más utilizada es cortarlas en likkjur (rodajas finas) y colgarlas a secar, una vez secas se pueden usar como parte de un kalt borð, una mesa fría que incluye varios platos tradicionales feroeses y extranjeros.

Garnatálg: el segundo de los platos típicos que comer en las Islas Feroe es esta receta hecha a base de vísceras de cordero. Se preparan grandes piezas ovaladas que se secan al aire libre. Este producto local se suele cortar en rodajas, y se fríe en una sartén con abundante grasa. Con esa misma grasa resultante, también se elabora una salsa que se sirve sobre pescado seco y fermentado.

Pescado y marisco: los arenques, el bacalao y el salmón son abundantes en las islas, así como el fletán, la solla o el eglefino que, aunque menos conocidos también forman parte de la gastronomía de las islas. En cuanto al marisco, los bogavantes y camarones son los dos más utilizados.

HORARIO

Una hora menos con respecto a España.

DOCUMENTACIÓN

Pasaporte en vigor o incluso, el DNI para viajeros con nacionalidad española.

LECTURAS QUE ALIMENTAN EL ESPÍRITU

Cuentos y leyendas de las Islas Feroe, Hammershaimb, Venceslaus Ulricus , Ed. Miraguano Ediciones

Un amor, Jørgen-Frantz Jacobsen, Ed. Lauro.

Poesía nórdica, William Heinesen, Ediciones de la Torre

Los músicos perdidos, William Heinesen, Bassarai Ediciones

SEGURIDAD E HIGIENE DURANTE EL VIAJE:

El personal contratado y todos los servicios en destino cumplen con todos los protocolos en materia de seguridad de higiene y según la normativa aplicable en el país/región que se visita.

PRUEBA PCR:

Estamos totalmente actualizados de las normativas en cada país que trabajamos. Nuestro protocolo de actuación es que, en el momento de tu solicitud de viaje, te informamos si el destino elegido solicita la PCR o no. En el momento de la entrega de la documentación, lo volvemos a revisar de nuevo, puesto pues hay destinos que hoy la pueden estar pidiendo, pero mañana no. En caso de que sea necesario realizar la PCR, tendrás dos opciones:

- Realizarla por tu cuenta eligiendo el laboratorio que te más te convenga
- O también te facilitamos toda la información de nuestros acuerdos prioritarios que hemos establecido con los laboratorios de tu ciudad, al mejor precio del mercado y totalmente garantizada la entrega del resultado en los días que se requiera. Ya nos hemos encargado de realizar ese trabajo por ti

Además, te ofrecemos con tu viaje un seguro de asistencia y cancelación Covid para que cualquier imprevisto relacionado o no con la pandemia, esté incluido (consultar condiciones)

GARANTIA INSOLIT EN TODOS NUESTROS VIAJES

Además del seguro que asistencia en viaje que llevas contratado en cada una de nuestras rutas, INSOLIT tiene contratadas adicionalmente dos pólizas de seguros específicas (Responsabilidad Civil y Caucción) para que tú siempre viajes tranquilo.



CONDICIONES PARTICULARES

VUELOS PREVISTOS

Los vuelos previstos son desde Barcelona y Madrid. Consultar salidas desde otras ciudades.

VIAJE ORGANIZADO EN PRIVADO A PARTIR DE 2 VIAJEROS

El viaje se realiza en privado a partir de 2 viajeros. Si sois más viajeros, pueden existir descuentos en función de la ruta y el destino. Consultar en la ficha técnica o en nuestra oficina.

En el caso de los viajes en privado y debido a los continuos cambios de precios que sufren las compañías aéreas y los servicios terrestres, siempre hay que solicitarnos presupuesto personalizado antes de confirmar el viaje. Garantizamos el precio publicado siempre y cuando haya plazas en la compañía aérea detallada y en la clase publicada. En caso contrario, se informará del suplemento aéreo correspondiente antes de confirmar el viaje.


INFRASTRUCTURA DEL ALOJAMIENTO DURANTE EL VIAJE

El alojamiento se realiza en hotel 3* en Tórshavn o Runavik (según disponibilidad) en régimen solo alojamiento.

FORMALIZACIÓN DE LA RESERVA

Consulta en el siguiente enlace:

<https://shre.ink/Tdst>



Insolit Viajes & Aventura



Somos viajeros y nuestra pasión la hemos convertido en nuestro trabajo y en nuestra ilusión, que no es otra que preparar tu viaje. Porque desde que nos llamas, tendrás asesoramiento personalizado en cada uno de nuestros viajes, y serás atendido por un especialista en el destino! auditamos regularmente nuestros corresponsales y servicios en destino. Tu seguridad y satisfacción es lo primero. **ESENCIA INSOLIT.**



Gran Vía Corts Catalanes, 583,
5ª planta – 08011 Barcelona

www.insolitiviatges.com

T. 93 726 99 99

info@insolitiviatges.com