


# ISLANDIA AL COMPLETO: GLACIARES, FIORDOS Y PLAYAS DE ARENA NEGRA, 11 DÍAS

VIAJE EN GRUPO  
REDUCIDO,  
FICHA TÉCNICA  
**2025**



Déjate Inspirar  
**por nuestros viaje**  
**esencia Insolit**





# TRAVEL

## PINCELADAS DE LA RUTA...



Un viaje diseñado a tu medida en el que abrirás la puerta a los secretos más espectaculares de la isla del hielo y el fuego. En esta aventura te proponemos combinar recorridos a pie por una naturaleza exuberante con visitas a escenarios sobrecogedores de esta región ártica, al tiempo que disfrutamos relajadamente en alojamientos boutique seleccionados cuidadosamente para hacer de tu viaje en Islandia una experiencia única.



LOCALIZACIÓN



# CONOCE

ISLANDIA

## ESQUEMA DEL ITINERARIO



- Día 1. Vuelo ciudad origen - Reykjavik
- Día 2. El Círculo de Oro
- Día 3. Parque Nacional de Snæfellsnes
- Día 4. Rumbo al norte: Glaumbaer, Akureyri, Goðafoss
- Día 5. El círculo de Diamantes
- Día 6. Lago Mayvatn y fiordos del este
- Día 7. Parque Nacional Vatnajökull
- Día 8. Costa Sur, glaciares, cascadas y playas de arena negra.
- Día 9. Aventura en Landmannalaugar
- Día 10. Reykjavík, la capital de Islandia
- Día 11. Reykjavík – Vuelo de regreso - Llegada

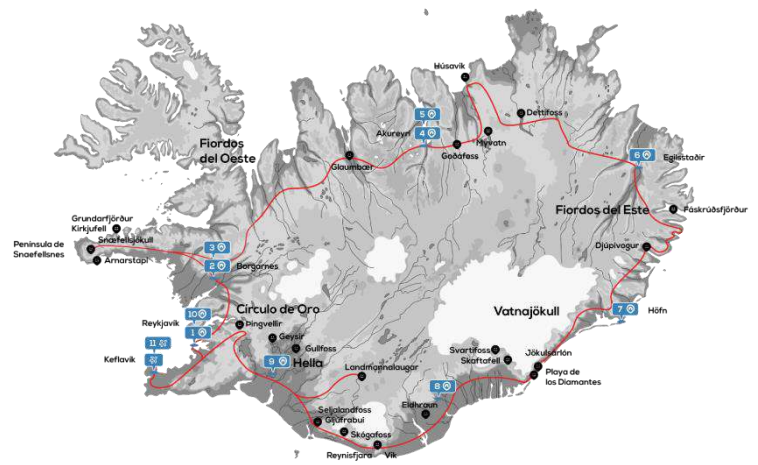


## RESALTAMOS

Experimenta el verano Ártico en un país lleno de maravillas naturales y culturales que no te puedes perder.

Explora inmensos glaciares, recorre impresionantes desiertos volcánicos y sumérgete en las cascadas más bellas de Europa. Islandia es sinónimo de contrastes.

Un destino fascinante para los amantes de la naturaleza donde podrás observar ballenas en su hábitat natural, una variedad de aves sin igual y el fugaz verano ártico en todo su esplendor.



Es tiempo de

**VIA  
JAR**

# ALGUNOS PUNTOS IMPORTANTES DEL **VIAJE...**

Un viaje para conocer los más recónditos lugares de Islandia, realizando los mejores trekking para disfrutar plenamente de sus peculiares fenómenos geológicos: fiordos, glaciares, cascadas, lagos, aguas termales, desiertos de lava... En el sur realizaremos el famoso recorrido del Círculo de Oro pasando por Geysir, Thingvellir y Gullfoss, además de ver impresionantes cascadas y admirar el mítico glaciar Vatnajokull, la mayor masa de hielo de Europa; en los fiordos del este nos perderemos entre sus descomunales acantilados; nos rendiremos a la fuerza de la actividad volcánica del norte; finalmente, en la costa oeste, trataremos de encontrar la entrada al centro de La Tierra en la península de Snæfells, donde Julio Verne la ubicó en su célebre libro.

La naturaleza más salvaje nos envolverá en el entorno de la isla, experimentando sensaciones como la de dar un paseo por una lengua glaciar debidamente equipados con crampones, o conociendo la espectacular potencia de las erupciones de géiseres, grietas imposibles que parecen querer dividir la isla en dos así como cascadas de fantasía que saldrán a nuestro paso.

La fauna islandesa, más rica de lo que a priori podría pensarse, será compañera fundamental de nuestra experiencia. El caballo islandés, raza única en el mundo; las innumerables ovejas que campan libremente por todas partes; los simpáticos frailecillos, uno de los iconos del país; grandes colonias de focas en la península de Vatnsnes; avistamiento en barco de ballenas jorobadas en el norte; así como una cantidad abrumadora de especies de aves en todas las costas de la isla...

Tras las largas jornadas descansaremos en lugares pintorescos descubriendo lo que los islandeses saben desde niños: que no hay nada mejor para terminar el día que un relajante baño termal.

# DÍA A DÍA DE LA RUTA...

## DÍA 1 - VUELO CIUDAD DE ORIGEN A REYKJAVÍK

Llegada al aeropuerto internacional de Keflavík y traslado.

A tu llegada, estaremos esperándote con un cartel o bien un servicio de taxi privado que acudirá con tu nombre, para llevarte hasta el alojamiento de tu primer día de viaje.

Nada más salir del aeropuerto experimentarás la sobrecogedora naturaleza de Islandia a tu alrededor y el aire puro característico del ártico. Comprobarás en este corto trayecto que Islandia es esa tierra que sorprende en cada curva, a cada vuelta de esquina, cada cuarto de milla. Alojamiento en la región de Keflavík / Reykjavík.

## DÍA 2 - EL CÍRCULO DE ORO

Tras el desayuno, el guía se reunirá con el grupo en la recepción del alojamiento, donde se realizará una pequeña presentación del viaje. En nuestro primer día recorreremos el Círculo de Oro, sin duda el conjunto de visitas más popular de la isla por su gran proximidad a Reykjavík.

Aquí conoceremos tres lugares imprescindibles en un viaje a Islandia:

Geysir, el famoso surtidor de agua que ha dado nombre a todos los géiseres del mundo actualmente se encuentra latente. Junto a él veremos a su "hermano" Strokkur, el cual emana con toda su fuerza cada pocos minutos y que podremos disfrutar varias veces durante nuestra visita.

Gullfoss o la "Cascada de Oro", una de las cascadas más famosas de Islandia gracias a sus fabulosos saltos de agua que alcanzan los 32 metros de altura y su tremendo caudal.

Parque Nacional Thingvellir (Þingvellir), sede del primer Parlamento islandés y por tanto un lugar de gran importancia nacional, donde se puede observar la separación de las placas tectónicas norteamericana y euroasiática.

Proseguiremos nuestro viaje para poco a poco acercarnos al Norte de Islandia y descubrir así los grandes contrastes que la dorsal mesoatlántica nos ofrece. Alojamiento en la zona oeste.

## DÍA 3 - PARQUE NACIONAL DE SNÆFELLSNES

La **Península de Snæfellsnes**, o como la denominan los islandeses, "la pequeña Islandia", concentra los paisajes más representativos de la isla. Glaciares, volcanes, acantilados, cascadas, playas de lava y un mosaico incomparable de escenarios naturales de extrema belleza, entre los cuales resalta la presencia del **Snæfellsjökull**, el volcán a través del cual Julio Verne accedía al centro de la Tierra en su famosa novela.

Veremos **focas en su hábitat natural**, cuevas y acantilados modelados por el implacable oleaje del Atlántico Norte y playas de arena blanca y negra donde la lava volcánica descubre **impresionantes formaciones basálticas**. Visitaremos las fabulosas formaciones rocosas de **Arnarstapi**, donde daremos un paseo por sus acantilados y podremos disfrutar de este paraíso ornitológico en el que multitud de aves acuáticas nidifican en primavera y permanecen a lo largo del verano.



# DÍA A DÍA DE LA RUTA...

Pasaremos por Djúpalónssandur, una playa con una curiosísima historia sobre los marineros que vivían en esta zona y famosa por las características formaciones que la lava procedente del Snæfellsjökull presenta en su encuentro con el mar. Rodearemos el volcán Snæfellsjökull hasta la población de Grundarfjörður y pasaremos junto a Kirkjufell, la que se ha convertido en la montaña más fotografiada del país para disfrutar de su hermoso perfil labrado por el retroceso glaciar.

*Alojamiento en la zona oeste.*

## **DÍA 4 – RUMBO AL NORTE: GLAUMBAER, AKUREYRI, GOÐAFOSS**

Abandonamos la mágica península de Snæfellsnes y nos dirigimos hacia el norte de la isla. De camino, nos aguarda la mejor granja-museo de Islandia, Glaumbaer. Con sus preciosas casas de turba y sus habitaciones acondicionadas de forma exquisita, nos transportará inmediatamente a la vida islandesa del siglo XVIII. Conoceremos así mucho más acerca del pasado Islandés y su adaptación a la vida en la frontera entre el Atlántico Norte y el Ártico.

Después de la visita, continuaremos hacia la ciudad de Akureyri. Conocida como la capital del norte, daremos un paseo por sus encantadoras calles y conoceremos su particular bullicio al abrigo del que es el fiordo más largo de Islandia; Eyjafjörður. Un poco más cerca de la región de Myvatn, nos aguarda Goðafoss, conocida como “la cascada de los dioses” por su leyenda y lo que representa. Una preciosa e imprescindible visita de camino hacia una de las regiones con más actividad telúrica de Islandia y que nos ocupará las dos próximas jornadas. La región del lago Myvatn. Alojamiento en la zona norte.

## **DÍA 5 – EL CÍRCULO DE DIAMANTES**

Comenzamos la jornada visitando Namafjall. Se trata de una de las áreas geotermales con mayor número de fumarolas y lodos hirvientes de toda Islandia. También conocida como Hverir, veremos fumarolas humeantes y calderas de lodo hirviente rodeadas de cristales de azufre de diferentes colores en un entorno en constante transformación.

A continuación, nos dirigimos a la cascada de Dettifoss. Situada en el corazón del Parque Nacional Jökulsárgljúfur, es posible que muchos la conozcáis porque se utilizó como escena inicial de la película Prometheus de Ridley Scott. Sus 100 metros de ancho y 45 de alto, con un caudal de 190 metros cúbicos por segundo, hacen de ella la más caudalosa de Europa. Muy cerca y gracias a un corto paseo, visitaremos la cascada de Selfoss, fruto del mismo río Jökulsá á Fjöllum, el segundo más largo de Islandia y originado por el deshielo del glaciar Vatnajökull. Siguiendo el curso del río hasta su desembocadura, llegaremos hasta Öxarfjörður y nos adentramos en el corazón del Cañón de Asbyrgi. Su forma de perfecta herradura esconde un hermoso bosque y una leyenda propia del mismísimo Odín.

Rodearemos la Península de Tjörnes para llegar a la Bahía de Húsavík, la pintoresca y hermosa población de origen ballenero que actualmente representa una de las mejores localizaciones de la isla para embarcarnos en una inolvidable excursión de avistamiento de ballenas. Alojamiento en la zona norte



# DÍA A DÍA DE LA RUTA...

## DÍA 6 – LAGO MYVATN Y FIORDOS DEL ESTE

En el área del lago Mývatn, podemos observar una gran variedad de formaciones de origen volcánico, uno de los grandes atractivos de Islandia. Nos encontramos literalmente sobre la dorsal mesoatlántica, una frontera natural entre dos placas tectónicas (euroasiática y norteamericana), que se extiende a lo largo de todo el océano Atlántico y que es responsable de la realidad geológica de Islandia. Veremos un gran número de pseudo cráteres y chimeneas basálticas, volcanes de tefra y lodos hirvientes. Se trata sin duda de un enclave que representa un “aula inigualable en la naturaleza” donde disfrutar interpretando y aprendiendo sobre vulcanología, geología y geotermia.

Visitaremos y nos acercaremos a la caldera de Viti, un cono volcánico con una laguna esmeralda en su interior y situado en el área volcánica de los fuegos del Krafla. A continuación, nos dirigimos hacia el sur-este de Islandia atravesando una gran zona de desiertos que, con el cielo despejado, ofrece unas vistas impresionantes a montañas emblemáticas de Islandia como Herðubreið o el monte Snæfell. En nuestro camino, pasaremos por Egilsstaðir, población principal de la región de Austurland y última parada antes de llegar a la costa este de Islandia. Alojamiento en la zona este.

## DÍA 7 – PARQUE NACIONAL VATNAJÖKULL

Hoy partiremos hacia el imponente Vatnajökull, el glaciar más grande de Europa, recorriendo un entramado de fiordos a través de espectaculares carreteras de montaña. Stöðvarfjörður, Breiðdalsvík y Höfn son algunas de las pintorescas poblaciones costeras, que encontraremos en nuestro recorrido hacia la región del hielo, donde destaca Jökulsárlón, una laguna glaciar con un tamaño de 18 km<sup>2</sup> y en la que podremos ver cientos de icebergs que se desprenden de la gran lengua del Breiðamerkurjökull. Los hielos varados en su desembocadura y a lo largo de una playa de arena negra conocida como la playa de los diamantes propician un espectáculo digno de ver al que dedicaremos gran parte de la jornada de hoy.

Después iremos directos al Parque Nacional de Skaftafell para realizar un recorrido a pie, con el que disfrutar de un paraíso natural que contrasta mesetas de arena, con valles floridos y cascadas impresionantes junto al glaciar más grande de Europa. Visitaremos en nuestro camino la famosa Svartifoss, una preciosa cascada con columnas de basalto de origen volcánico que inspira la fachada de la siempre llamativa iglesia de Reykjavík, Hallgrímskirkja. Alojamiento en la zona sureste.

## DÍA 8 – COSTA SUR: GLACIARES, CASCADAS, Y PLAYAS DE ARENA NEGRA

Es el momento de recorrer la costa sur de Islandia y visitar los acantilados y las playas de arena negra de Vík, población situada en el extremo sur de la isla. Reynisfjara será nuestra primera parada, una playa con impresionantes formaciones de basalto y desde donde podremos observar los famosos “trolls” petrificados por la luz del sol que se encuentran en el mar.

Nuestra siguiente parada será Dyrhólaey, una reserva ornitológica característica por sus acantilados y formaciones de basalto, donde es posible observar las colonias de frailecillos que anidan durante el verano (desde mediados de junio hasta mediados de agosto). Sin duda se trata de uno de los enclaves más hermosos de la isla, fundiendo en un mismo escenario glaciares, acantilados, playas kilométricas de arena negra y la fuerza del Atlántico Norte.





# DÍA A DÍA DE LA RUTA...

Hoy viviremos la experiencia de caminar sobre uno de los glaciares más impresionantes de la isla. Nuestros guías especializados en glaciares nos recibirán en Solheimajökull (el glaciar de la casa del sol). Con su ayuda, nos colocaremos los crampones necesarios para caminar sobre el glaciar y descubriremos las curiosidades de estos gigantes de hielo al tiempo que disfrutamos de una de las experiencias más mágicas que podemos realizar en la naturaleza. Se trata de una actividad de nivel fácil para la que necesitaremos un calzado de caña alta que aporte estabilidad y protección a nuestros tobillos.

A continuación, visitaremos la cascada de Skógafoss, que con sus 60 metros de altura y 25 metros de anchura es una de las más grandes de Islandia. Aquí tendremos tiempo para que quien lo desee pueda subir a la parte alta de la cascada a través de su empinada escalera.

Continuaremos hacia Seljalandsfoss, una bellísima cascada fruto del deshielo del glaciar Eyjafjallajökull que, en verano, permite a los viajeros pasar por detrás de su columna de agua y en invierno cubre de hielo el acantilado con su salpicadura. Alojamiento en la zona sur.

## **DÍA 9 – AVENTURA EN LANDMANNALAUGAR**

Comienza nuestra excursión a Landmannalaugar. Hoy disfrutaremos de los mejores paisajes del interior en un entorno envidiable donde las montañas de colores, los lagos y los musgos con miles de tonalidades verdes y amarillas serán nuestros compañeros de ruta. Nos encontramos en el corazón de las Highlands y realizaremos un trekking para disfrutar de un paisaje único donde hace hace aproximadamente 550 años y motivado por la intensa actividad volcánica, coladas de lava incandescente dejaron grandes áreas repletas de basalto, obsidiana, riolita y cenizas que han evolucionado hasta crear un mosaico de colores y texturas difíciles de igualar.

Este es, sin duda, el “templo” del trekking en Islandia, donde se desplazan aventureros de todo el mundo en busca de paisajes sin igual. Después de nuestra ruta y antes de continuar hacia nuestro alojamiento, aprovecharemos y nos bañaremos en las fabulosas aguas termales de Landmannalaugar. \*Consultar alternativa a Landmannalaugar. Alojamiento en la zona sur.

## **DÍA 10 – REYKJAVÍK, LA CAPITAL DE ISLANDIA**

Por la mañana, pondremos rumbo a Reykjavik completando así el círculo de la Road 1 y llegando al medio día. De camino, ascenderemos al puerto de Hellisheidi. Ubicado en el área del volcán Hengill, representa uno de los sectores con mayor actividad geotérmica de la isla y nos ofrece un paisaje sobrecogedor en el que fumarolas, musgos, neveros y coladas de lava conviven en un entorno lunar a las puertas de la población más importante del país.

Una vez en la capital, tendremos tiempo para visitar el centro de Reykjavík o realizar alguna de las excursiones opcionales que te proponemos a continuación. La iglesia de Hallgrímskirkja, el edificio Harpa, la escultura Sun Voyager, el lago Tjörnin, la plaza de Austurvöllur y las calles peatonales del centro de la ciudad están esperando a que las descubras.



# DÍA A DÍA DE LA RUTA...

## Excursiones Opcionales:

Desde un relajante baño termal en las aguas del Blue Lagoon o Sky Lagoon a visitar los museos más modernos e interactivos como son el Perlan, Lava Show o Whales of Iceland.

Y para los más aventureros, vuelos en helicóptero sobrevolando las más recientes erupciones, los glaciares y paisajes más imponentes de la Isla o incluso descender al interior de una caldera volcánica son, entre otras muchas, algunas de las experiencias únicas e inolvidables que podemos ofrecerte vivir en Islandia.

Alojamiento en Reykjavik.

## **DÍA 11 – REYKJAVÍK – VUELO DE REGRESO - LLEGADA**

Desayuno en el hotel, y a la hora convenida traslado al aeropuerto. Vuelo de regreso. ¡¡ Llegada y fin del viaje!!



# PRECIOS Y FECHAS DE SALIDA

## PRECIO POR PERSONA:

4.420,-€ + tasas aéreas (310,-€ aprox.)

Precio en base a 8 viajeros

Grupo mín.: 4 viajeros / Grupo máx.: 16 viajeros

## SUPLEMENTOS OPCIONALES POR PERSONA / TOTAL ESTANCIA:


Suplemento salidas junio: 110 €

Suplemento salidas agosto: 220€

Suplemento individual: 1.155€

Suplemento grupo 4 a 7 personas: 295€

Traslados: 170€



## FECHAS DE SALIDAS PREVISTAS 2025:

**09, 20 y 30 abril, 11 y 21 mayo, 01, 11 y 22 junio, 02, 13 y 23 julio, 03, 13 y 24 agosto, 03, 14 y 24 septiembre, 05 y 15 octubre**

Tasas calculadas a fecha 10-01-25. Es necesario reconfirmar el precio de las mismas en el momento de la contratación del viaje.

**Notas:** En casos excepcionales el orden del itinerario y la localización de algún alojamiento podría variar sin previo aviso ya que Islandia es uno de los destinos mundiales con mayor incremento de viajeros en los últimos años y la alta demanda puede alterar las reservas previstas.

**Auroras Boreales:** En Islandia empiezan a ser visibles a finales de agosto, aunque en octubre es cuando empieza la mayor actividad y las mayores posibilidades de observarlas. El año pasado pudimos verlas a partir de finales de agosto.

APRENDE A  
SOÑAR CON  
INSOLIT VIAJES





## EL PRECIO INCLUYE

Vuelo de Madrid o Barcelona Keflavik, ida y vuelta con equipaje incluido 20kg. Traslados entre el Aeropuerto Internacional de Keflavík y tu alojamiento / 10 noches de alojamiento en habitación doble con baño privado / Desayunos en todos los alojamientos / 3 cenas en el itinerario / Guía – conductor en español durante los días de ruta / Todas las excursiones mencionadas en el apartado “Excursiones Incluidas” / Todos los transportes mencionados como “incluidos” en el programa / Vehículo exclusivo para el grupo en los días de ruta / Tasa de actividades turísticas Islandia.

Excursiones o actividades incluidas: Círculo de Oro (Geysir, Gullfoss y Thingvellir) / Parque Nacional de Snaefellsnes / Visita Glaumbær (granja museo de Turba del S.XVIII) / Visita Akureyri / Goðafoss / Círculo de Diamantes (Dettifoss, Selfoss, Asbyrgi) / Navegación avistamiento ballenas en Húsavík / Lago Mývatn y Dorsal Mesoatlántica / Fumarolas y lodos hirvientes de Namafjall / Fiordos del Este / Jökulsárlón y Parque Nacional del Vatnajökull / Trekking en Skaftafell y cascada Svartifoss / Playas de arena negra de Reynisfjara / Acantilados de frailecillos de Dyrhólaey / Trekking glaciar con crampones / Cascadas de Seljalandsfoss y Skogar / Visita y trekking a Landmannalaugar

Seguro básico de asistencia en viaje . Envío del dossier de la documentación por mensajera a toda la Península y Baleares (Canarias envío por Correos)  
Teléfono emergencias 24 horas

## EL PRECIO NO INCLUYE

Asignación asientos en vuelos (consultar cada caso)

Tasas turísticas hoteleras

Traslados a/hasta el aeropuerto fuera de las fechas de esta ruta de Islandia o los del aeropuerto en caso de viaje combinado Islandia-Groenlandia

Gastos derivados de la climatología adversa, del retraso de vuelos o incidencias con el equipaje

Prueba PCR en caso de ser necesaria para entrar / salir del destino. Se revisará en el momento de la contratación y también de la entrega de la documentación

Cualquier supuesto no especificado en el apartado ‘Incluye’

Excursiones o actividades opcionales (consultar disponibilidad y precios): Sky Lagoon Pure Pass / Blue Lagoon / Perlan; wonders of Iceland / Helicopter Volcano Tour / Navegación entre icebergs



# CONSEJOS Y DATOS PRÁCTICOS A TENER EN CUENTA

## **GASTOS EXTRAS DURANTE LA RUTA**

No es necesario llevar una gran cantidad de dinero en coronas ya que casi todos los gastos están incluidos en el precio del viaje y es posible pagar con tarjeta en prácticamente cualquier establecimiento. Aún así, recomendamos llevar una pequeña cantidad de dinero en coronas, que se pueden conseguir en el aeropuerto en Reykjavík, y algo también en euros, por si fuera necesario.

## **CLIMA**

Las temperaturas en verano son bastantes agradables. Si bien el tiempo suele ser bueno, por la experiencia sabemos que es generalmente impredecible y muy cambiante, por lo que es conveniente estar preparados para la lluvia o el viento en un ambiente fresco, con temperaturas que oscilan aproximadamente entre los 8° C y hasta los 15° C en días soleados.

## **ELECTRICIDAD**

En Islandia la corriente eléctrica es de 230 voltios, 50 HZ. Los enchufes son de dos clavijas redondas, como en España, por lo que no es necesario llevar adaptador.

## **TARJETA SANITARIA EUROPEA**

Antes de partir es recomendable obtener la Tarjeta Sanitaria Europea, que podéis solicitar en vuestro centro médico de la Seguridad Social. Esta tarjeta certifica el derecho de su titular a recibir prestaciones sanitarias, si fuera necesario, durante la estancia en cualquier país de la Unión Europea.

## **VACUNAS**

No es obligatoria ninguna vacuna. Os recomendamos estar al día de la antitetánica y en todo caso, consultar en vuestro centro de medicina tropical más cercano. (Información no contractual). Dos de los muchos que te puedes dirigir son:

**Barcelona:** Centre de Medicina i Vacunació Tropical de Drassanes:  
Av. Drassanes, 17-21, Tel. 93 327 05 50 (A partir de las 15.00 h)

**Madrid:** Unidad de vacunación internacional del Hospital 12 de octubre  
Avda. de Córdoba, s/n. Planta 6ª - Bloque C - Para pedir cita: 91 779 26 59

## **MONEDA**

La moneda oficial es la corona islandesa.

## **LA ALIMENTACIÓN**

Incluye todos los desayunos y 3 cenas durante el recorrido. Una en el oeste, norte y sureste. A mediodía el guía se encargará de parar en un lugar adecuado, donde cada uno comprará su propia comida o picnic, dependiendo de la actividad que se vaya a realizar esa jornada. Para las cenas no incluidas, en la mayoría de los casos se podrán realizar en el propio alojamiento o si no en restaurantes cercanos. El guía podrá ayudar a aconsejar restaurantes para cenar.

La dieta del viaje será completa, equilibrada y saludable, y en ella se emplearán productos locales, en la medida de lo posible, tales como bacalao, cordero o salmón, junto con ensaladas, arroces, pastas y demás. En caso de tener una alergia o intolerancia alimentaria el viajero debe comunicarlo en el mismo momento de la contratación del viaje. El corresponsal tratará de adaptar la dieta del viaje o se comunicará en caso de que fuera imposible.



## **HORARIO**

2 horas menos que en España.

## **DOCUMENTACIÓN**

Sólo es necesario tener el pasaporte en vigor mínimo 6 meses. No se necesita visado.

## **AURORAS BOREALES**

En Islandia empiezan a ser visibles a finales de agosto, aunque en octubre es cuando empieza la mayor actividad y las mayores posibilidades de observarlas.

## **AVENTURA SUAVE**

Recomendado para los viajeros acostumbrados a pasear durante los viajes. Ritmo tranquilo, por parajes que pueden requerir algo de esfuerzo.

Excursiones cortas y por caminos definidos, con poco desnivel y altitud.

Es un viaje ideal para personas que quieren caminar durante sus viajes y que no quieren dejar de lado los aspectos culturales y turísticos. Tiene carácter participativo, no nos gusta que nos lo den todo hecho, por lo que hay que estar preparados para echar una mano en las tareas logísticas habituales.

## **MATERIAL Y ROPA ACONSEJADA**

En el momento de entregar la documentación del viaje, se añadirá un listado del material y ropa aconsejados. Aunque el guía tendrá un botiquín, cada viajero deberá llevar lo que considere necesario dependiendo de sus patologías, casos personales, riesgos, etc., lo cual deberá comunicar al guía de forma privada.

**Nota:** Es muy importante que toda la ropa sea de rápido secado. Por lo tanto, el algodón está absolutamente desaconsejado, ya que absorbe gran parte de humedad y roba mucho calor a nuestro cuerpo para evaporarlo. Son mejores tejidos como la lana y la seda, y mejor aún las fibras sintéticas, que son las que más rápido secan. La ropa de agua nos permite realizar las excursiones sin perdernos nada incluso los días más lluviosos.

## **SEGURIDAD E HIGIENE DURANTE EL VIAJE:**

El personal contratado y todos los servicios en destino cumplen con todos los protocolos en materia de seguridad de higiene y según la normativa aplicable en el país/región que se visita

## **PRUEBA PCR:**


Estamos totalmente actualizados de las normativas en cada país que trabajamos. Nuestro protocolo de actuación es que, en el momento de tu solicitud de viaje, te informamos si el destino elegido solicita la PCR o no. En el momento de la entrega de la documentación, lo volvemos a revisar de nuevo, puesto que hay destinos que hoy la pueden estar pidiendo, pero mañana no. En caso de que sea necesario realizar la PCR, tendrás dos opciones:

- Realizarla por tu cuenta eligiendo el laboratorio que te más te convenga
- O también te facilitamos toda la información de nuestros acuerdos prioritarios que hemos establecido con los laboratorios de tu ciudad, al mejor precio del mercado y totalmente garantizada la entrega del resultado en los días que se requiera. Ya nos hemos encargado de realizar ese trabajo por ti

Además, te ofrecemos con tu viaje un seguro de asistencia y cancelación Covid para que cualquier imprevisto relacionado o no con la pandemia, esté incluido (consultar condiciones)

## **GARANTIA INSOLIT EN TODOS NUESTROS VIAJES**

Además del seguro que asistencia en viaje que llevas contratado en cada una de nuestras rutas, INSOLIT tiene contratadas adicionalmente dos pólizas de seguros específicas (Responsabilidad Civil y Caución) para que tú siempre viajes tranquilo.



# CONDICIONES PARTICULARES

## **VUELOS PREVISTOS**

La mayoría de los vuelos utilizados para esta ruta son directos de Madrid/Barcelona a Reykjavik. En algunos casos como temporada alta, a veces se hace escala en algún punto europeo, en esos casos se suele refacturar de nuevo el equipaje

## **GRUPO MINIMO Y MAXIMO PARA LA REALIZACION DEL VIAJE**

El grupo es de mínimo 4 viajeros y máximo 16 más el guía.

## **INFRASTRUCTURA DEL ALOJAMIENTO DURANTE EL VIAJE**

Dedicamos un gran esfuerzo en la selección de alojamientos para este viaje. Sólo utilizamos aquellos alojamientos en los que hemos estado personalmente y sabemos que se adecúan a nuestras necesidades. Preferimos un alojamiento con encanto y/o familiar. Priorizamos el vivir experiencias memorables de la forma más cómoda posible y utilizaremos la mejor opción de alojamiento que nos permita disfrutar estas experiencias en cada momento. En este viaje dormiremos en habitaciones dobles con baño privado.

La entrada y check in en los alojamientos por norma general es a partir de las 14:00 - 15:00.

El día 2 de viaje, el guía se reunirá con todos los viajeros del grupo en la recepción del hotel entre las 8:30 y las 9:30 para realizar una breve introducción del viaje e iniciar el mismo. La hora definitiva de encuentro con el guía te será facilitada con anterioridad a tu llegada a Islandia.

## **SI VIAJAS SOLO/A – POSIBILIDAD DE COMPARTIR HABITACION**

Los precios publicados corresponden a alojamiento en base a habitación doble. A la hora de rellenar la formalización de solicitud de viaje, puedes solicitar “Compartir habitación” para evitar pagar el suplemento de individual. En el caso de que no haya personas del mismo sexo para compartir, pero sí del otro sexo, os consultamos y ambos tenéis que estar de acuerdo para compartir. Esto no exime la aceptación del pago del suplemento de Individual en el caso de que finalmente no sea posible compartir


## **LOS VEHÍCULOS**

Nuestro viaje se realizará en un vehículo adecuado al número de viajeros y del formato del itinerario, ideal para descubrir la isla de un modo ligero, familiar, flexible y diferente, totalmente idóneo para las carreteras de Islandia.

Se recomienda llevar una bolsa de viaje o mochila con el equipaje, mejor que una maleta rígida. Para realizar más cómodamente el viaje, y al disponer de un espacio limitado en el vehículo, es importante llevar un equipaje de tamaño moderado.

**PROCEDIMIENTO PARA FORMALIZAR LA RESERVA:** Consulta en el siguiente enlace:

<https://shre.ink/Tdst>



# Insolit Viajes & Aventura



Somos viajeros y nuestra pasión la hemos convertido en nuestro trabajo y en nuestra ilusión, que no es otra que preparar tu viaje. Porque desde que nos llamas, tendrás asesoramiento personalizado en cada uno de nuestros viajes, y serás atendido por un especialista en el destino! auditamos regularmente nuestros corresponsales y servicios en destino. Tu seguridad y satisfacción es lo primero. **ESENCIA INSOLIT.**



Gran Vía Corts Catalanes, 583,  
5ª planta – 08011 Barcelona

[www.insolitiviatges.com](http://www.insolitiviatges.com)

**T. 93 726 99 99**  
[info@insolitiviatges.com](mailto:info@insolitiviatges.com)